



ALCALDIA MUNICIPAL DE SAN ANTERO

Sistema de Gestión Integrado

Proceso: **GESTION EDUCATIVA**

Procedimiento: Administración Educativa

Código:

GE - P03

Versión:

2.0



San Antero, 31 de julio de 2019.

013585  
31 JUL 2019  
Bernardo

Dra  
PAULA ANDREA MORALES SOTO  
SECRETARIA DE EDUCACION DEPARTAMENTAL  
E S D

Ref. ENVIO CERTIFICACION DE INSTITUCIONES ZONA DE DIFICIL ACCESO

Respetada doctora,


Reciba un cordial saludo de parte de la Secretaría de Educación del municipio de San Antero, la presente misiva tiene por objetivo hacerle entrega en medio físico y magnético de las certificaciones y estudio técnico de las instituciones que se encuentran en zona de difícil acceso como lo indica la circular 000147 de 2019.

La información contiene los siguientes registros:

Estudio técnico: 22 folios

Certificación: 4 folios

Atentamente,

  
LUIS FERNANDO PEREZ MADERA  
Secretario de Educación.

*"Por el sentir de un pueblo, paz y equidad social"*





**ALCALDIA MUNICIPAL DE SAN ANTERO**

Sistema de Gestión Integrado

Proceso: **PLANEACION TERRITORIAL**


Procedimiento: **Coordinación Consejo Municipal de Gestión de Riesgo de Desastre - CMGDR**

Código:

PT - P03

Versión:

2.0



**EL SUSCRITO SECRETARIO DE PLANEACIÓN Y COORDINADOR DEL CONSEJO MUNICIPAL DE GESTION DE RIESGO – CMGRD, DEL MUNICIPIO DE SAN ANTERO, CORDOBA**

**CERTIFICA:**

Que en cumplimiento de lo establecido en el Decreto No. 521 de Febrero 17 de 2010 (Artículo 1º) y para efectos de que la Gobernación del Departamento de Córdoba, cumpla con lo establecido en el artículo 6º numeral 6.2.3. de la Ley 715 de 2011, para efectos de certificar las zonas rurales de difícil acceso y las sedes de los establecimientos educativos estatales de su jurisdicción de los Municipios no certificados, determina como establecimientos educativos en zonas de difícil acceso del Municipio de San Antero, para efectos del reconocimiento económico establecido en el Decreto 1075 de 2015, las sedes educativas que a continuación se relacionan:


ESTABLIMIENTO EDUCATIVO	CODIGO DANE	IMAGEN SATELITAL
CENTRO EDUCATIVO LAS NUBES  UBICACIÓN: CORREGIMIENTO LAS NUBES		
SEDE	CODIGO DANE	<p><b>Criterio 1:</b> Que sea necesaria la utilización habitual de dos o más medios de transporte para un desplazamiento hasta el perímetro urbano.</p> <p><b>Criterio 2:</b> Que no existan vías de comunicación que permitan el tránsito motorizado durante la mayor parte del año lectivo.</p> <p><b>Criterio 3:</b> Que la prestación del servicio público de transporte terrestre, fluvial o marítimo, tenga una sola frecuencia, ida o vuelta,</p>

**"Por el Sentir de un Pueblo, paz y Equidad Social"**



**ALCALDIA MUNICIPAL DE SAN ANTERO**  
 Sistema de Gestión Integrado  
 Proceso: **PLANEACION TERRITORIAL**  
 Procedimiento: **Coordinación Consejo Municipal de Gestión de Riesgo de Desastre - CMGDR**

**Código:** PT - P03  
**Versión:** 2.0



						diaria.	
		CUMPLE	NO CUMPLE	CUMPLE	NO CUMPLE	CUMPLE	NO CUMPLE
SEDE PRINCIPAL LAS NUBES	223672000521	X				X	
BAJO GRADE 1	22367200052103					X	
BAJO GRANDE 2	22367200052102					X	
MOSQUITO	22367200052104	X		X		X	
SAN JOSE	22367200052105	X				X	

ESTABLIMIENTO EDUCATIVO	CODIGO DANE	IMAGEN SATELITAL					
<b>INSTITUCION EDUCATIVA NUESTRA SEÑORA DEL ROSARIO</b>  <b>UBICACIÓN: CORREGIMIENTO DEL PORVENIR Y BIJAITO</b>							
<b>SEDE</b>	<b>CODIGO DANE</b>	<b>Criterio 1:</b> Que sea necesaria la utilización habitual de dos o más medios de transporte para un desplazamiento hasta el perímetro urbano.		<b>Criterio 2:</b> Que no existan vías de comunicación que permitan el tránsito motorizado durante la mayor parte del año lectivo.		<b>Criterio 3:</b> Que la prestación del servicio público de transporte terrestre, fluvial o marítimo, tenga una sola frecuencia, ida o vuelta, diaria.	
		CUMPLE	NO CUMPLE	CUMPLE	NO CUMPLE	CUMPLE	NO CUMPLE
BIJAITO	22367200018103	X				X	
EL PEÑON	22367200018105	X				X	
GRAU	22367200018102	X				X	
CERRO PETRONA	22367200018104	X				X	

**“Por el Sentir de un Pueblo, paz y Equidad Social”**



NIT.800096781-8

**ALCALDIA MUNICIPAL DE SAN ANTERO**

Sistema de Gestión Integrado

Proceso: **PLANEACION TERRITORIAL**


Procedimiento: **Coordinación Consejo Municipal de Gestión de Riesgo de Desastre - CMGDR**

Código:

PT - P03

Versión:

2.0



ESTABLIMIENTO EDUCATIVO	CODIGO DANE	IMAGEN SATELITAL					
<b>INSTITUCION EDUCATIVA TOMAS SANTOS</b>  <b>UBICACIÓN: CORREGIMIENTO DE NUEVO AGRADO</b>							
		<b>SEDE</b>	<b>CODIGO DANE</b>	<b>Criterio 1:</b> Que sea necesaria la utilización habitual de dos o más medios de transporte para un desplazamiento hasta el perímetro urbano.		<b>Criterio 2:</b> Que no existan vías de comunicación que permitan el tránsito motorizado durante la mayor parte del año lectivo.	
		<b>CUMPLE</b>	<b>NO CUMPLE</b>	<b>CUMPLE</b>	<b>NO CUMPLE</b>	<b>CUMPLE</b>	<b>NO CUMPLE</b>
SEDE PRINCIPAL	223672000148	X					
EL NARANJO	22367200014805	X				X	
SANTA CRUZ	22367200014803	X				X	
LETICIA	22367200014807	X				X	
TIJERETAS	22367200014804	X				X	
LAS DELICIAS	22367200014802	X		X		X	
EL TRIBUTO	22367200014806	X				X	

*"Por el Sentir de un Pueblo, paz y Equidad Social"*



**ALCALDIA MUNICIPAL DE SAN ANTERO**

Sistema de Gestión Integrado

Proceso: **PLANEACION TERRITORIAL**


Procedimiento: **Coordinación Consejo Municipal de Gestión de Riesgo de Desastre - CMGDR**

Código:

PT - P03

Versión:

2.0



ESTABLICIMIENTO EDUCATIVO	CODIGO DANE	IMAGEN SATELITAL					
<b>INSTITUCION EDUCTIVA SANTA ROSA</b>  <b>UBICACIÓN: CORREGIMIENTO DE SANTA ROSA DEL BALSAMO</b>							
SEDE	CODIGO DANE	Criterio 1: Que sea necesaria la utilización habitual de dos o más medios de transporte para un desplazamiento hasta el perímetro urbano.		Criterio 2: Que no existan vías de comunicación que permitan el tránsito motorizado durante la mayor parte del año lectivo.		Criterio 3: Que la prestación del servicio público de transporte terrestre, fluvial o marítimo, tenga una sola frecuencia, ida o vuelta, diaria.	
		CUMPLE	NO CUMPLE	CUMPLE	NO CUMPLE	CUMPLE	NO CUMPLE
SEDE PRINCIPAL SANTA ROSA DEL BALSAMO	223672000202					X	
VILLERO ARRIBA	22367200020203	X				X	
LA PLANADA	22367200020202	X		X		X	
NUEVA ESPERANZA	22367200020204	X		X		X	

Para constancia se firma en San Antero, a los veintinueve (29) días del mes de Julio del presente año dos mil diecinueve (2019).

*(Signature)*  
**MARTÍN ALONSO MURILLO DIZ**  
 Secretario de Planeación Municipal

Proyectó: Ing. Richard Vergara Negrete  
 Asesor de Gestión Territorial

**"Por el Sentir de un Pueblo, paz y Equidad Social"**

 NIT.800096781-8	<b>ALCALDIA MUNICIPAL DE SAN ANTERO</b> Sistema de Gestión Integrado		
	Proceso: <b>PLANEACION TERRITORIAL</b>		
	Procedimiento: <b>Coordinación Consejo Municipal de Gestión de Riesgo de Desastre - CMGDR</b>		
	<b>Código:</b>	<b>PT - P03</b>	
	<b>Versión:</b>	<b>2.0</b>	

## ANALISIS TECNICO PARA LA CERTIFICACION DE ZONAS DE DIFICIL ACCESO EN VIRTUD DE LA CIRCULAR No.000147 DEL 04 DE JULIO DE 2019

### PRESENTACION

Teniendo en cuenta el Decreto Nacional 521 del 2010, la Secretaría de Educación Departamental de Córdoba, mediante Circular No.000147 de Julio 04 de 2019, solicitó a los Alcaldes del Departamento, o a los funcionarios que este designe para estos efectos, expedir Certificación de las Instituciones Educativas, Centros Educativos y Sedes Educativas ubicadas en zonas rurales del difícil acceso, donde se detalle Código DANE de la sede principal y subsedes, dirección de cada una de ellas. Dicha certificación deberá ir acompañada de un Estudio Técnico, teniendo en cuenta que cumpla con al menos uno de los criterios estipulados en el artículo 2.4.4.1.1 del Decreto No.1075 de 2015. Igualmente reiteran que en virtud que este proceso compromete recursos oficiales, la información reportada por los Municipios debe ser producto de un estudio del comité técnico municipal, considerando los criterios descritos en el artículo 2 del Decreto 521 de 2010.

Teniendo en cuenta lo anteriormente expuesto el Alcalde Municipal de San Antero, mediante autorización verbal designó a la Secretaria de Planeación Municipal, quien cumple funciones de Coordinación del Consejo Municipal de Gestión de Riesgo de Desastres – CMGRD, para realizar esta labor, de conformidad con las normas antes descritas y considerando que deben cumplir las siguientes situaciones para su definición:

1. Que sea necesaria la utilización de dos o más medios de transporte para un desplazamiento para el perímetro urbano.
2. Que no existan vías de comunicación que permitan el tránsito motorizado durante la mayor parte del año lectivo.
3. Que la prestación del servicio público de transporte terrestre, fluvial o marítimo tenga una sola frecuencia, ida o vuelta, diaria.

*“Por el Sentir de un Pueblo, paz y Equidad Social”*



# ALCALDIA MUNICIPAL DE SAN ANTERO

Sistema de Gestión Integrado

Proceso: **PLANEACION TERRITORIAL**


Procedimiento: Coordinación Consejo Municipal de Gestión de Riesgo de Desastre - CMGDR

Código:

PT - P03

Versión:

2.0



## DESCRIPCION DETALLADA DEL ANALISIS REALIZADO POR PARTE DE LA SECRETARIA DE PLANEACION

IMAGEN SATELITAL:						
NOMBRE ESTABLECIMIENTO EDUCATIVO:	CENTRO EDUCATIVO LAS NUBES SEDE PRINCIPAL					
CODIGO DANE:	223672000521					
UBICACIÓN:	COREGIMIENTO DE LAS NUBES					
DISTANCIA EN KMS DEL CASCO URBANO:	5 KILOMETROS DESDE LA CABECERA MUNICIPAL					
CRITERIOS DE EVALUACION:	¿La vía de comunicación permite el tránsito motorizado la mayor parte del año?	SI	X	NO		
	¿La vía se encuentra?	Pavimentada	SI		NO	X
		Destapada:	SI	X	NO	
		Afirmado	SI		NO	X
		Placa Huella:	SI	X	NO	
		Carreteable:	SI		NO	X
		Camino de Herradura:	SI		NO	X
	Fluvial:	SI		NO	X	
¿Qué medios de habitual de	Transporte Publico:	SI		NO	X	
	Vehículo Particular	SI		NO	X	

*"Por el Sentir de un Pueblo, paz y Equidad Social"*





NIT.800096781-8

**ALCALDIA MUNICIPAL DE SAN ANTERO**

Sistema de Gestión Integrado

Proceso: **PLANEACION TERRITORIAL**


Procedimiento: **Coordinación Consejo Municipal de Gestión de Riesgo de Desastre - CMGDR**

Código:

PT - P03


Versión:

2.0



Realice una breve descripción de la ruta para llegar al Establecimiento Educativo desde el Casco Urbano y sus condiciones topográficas actuales:	transporte se utiliza para llegar a la zona?	Moto:	SI	X	NO	
		Lancha:	SI		NO	X
La sede principal se ubica a 5 kilómetros de la Cabecera Municipal, troncal vía Lórica - Coveñas y entra aproximadamente a 1 kilómetros hasta la sede principal, ambas vías en buen estado, pero se requiere por menos dos (02) medios de transporte para llegar a la sede principal, el primero por transporte publico oficial y el segundo tramo por medio del transporte informal de mototaxis.						


IMAGEN SATELITAL:



NOMBRE ESTABLECIMIENTO EDUCATIVO:	SEDE BAJO GRANDE 1					
CODIGO DANE:	22367200052103					
UBICACIÓN:	VEREDA BAJO GRANDE CORREGIMIENTO DE SANTA CRUZ					
DISTANCIA EN KMS DEL CASCO URBANO:	4 KILOMETROS DESDE LA CABECERA MUNICIPAL					
¿La vía se encuentra?	¿La vía de comunicación permite el transito motorizado la mayor parte del año?	SI	X	NO		
	Pavimentada	SI		NO		X
	Destapada:	SI		NO		X
	Afirmado:	SI	X	NO		
	Placa Huella:	SI	X	NO		

**"Por el Sentir de un Pueblo, paz y Equidad Social"**





**ALCALDIA MUNICIPAL DE SAN ANTERO**

Sistema de Gestión Integrado

Proceso: **PLANEACION TERRITORIAL**


Procedimiento: **Coordinación Consejo Municipal de Gestión de Riesgo de Desastre - CMGDR**

Código:

PT - P03

Versión:

2.0



CRITERIOS DE EVALUACION:	Carreteable:	SI		NO	X	
	Camino de Herradura:	SI		NO	X	
	Fluvial:	SI		NO	X	
	Transporte Publico:	SI		NO	X	
	¿Qué medios de habitual de transporte se utiliza para llegar a la zona?	Vehículo Particular	SI	X	NO	
	Moto:	SI	X	NO		
	Lancha:	SI		NO	X	
Realice una breve descripción de la ruta para llegar al Establecimiento Educativo desde el Casco Urbano y sus condiciones topográficas actuales:	La Sede bajo Grande 1, se encuentra aproximadamente a 4 kilómetros de la cabecera municipal, cuenta con tramos en Placa Huella y Afirmado, no existe servicios de transporte publico oficial, solo se presta el servicio de transporte informal en mototaxis a petición del interesado					

IMAGEN SATELITAL:					
NOMBRE ESTABLECIMIENTO EDUCATIVO:	SEDE BAJO GRANDE No.2				
CODIGO DANE:	22367200052102				
UBICACIÓN:	VEREDA BAJO GRANDE CORREGIMIENTO DE SANTA CRUZ				
DISTANCIA EN KMS DEL CASCO URBANO:	5 KILOMETROS DESDE LA CABECERA MUNICIPAL				
¿La vía de comunicación permite el transito	SI	X	NO		

*"Por el Sentir de un Pueblo, paz y Equidad Social"*



NIT.800096781-8

**ALCALDIA MUNICIPAL DE SAN ANTERO**

Sistema de Gestión Integrado

Proceso: **PLANEACION TERRITORIAL**


Procedimiento: **Coordinación Consejo Municipal de Gestión de Riesgo de Desastre - CMGDR**

Código:

PT - P03

Versión:

2.0



CRITERIOS DE EVALUACION:	motorizado la mayor parte del año?					
	¿La vía se encuentra?	Pavimentada	SI		NO	X
		Destapada:	SI		NO	X
		Afirmado:	SI	X	NO	
		Placa Huella:	SI	X	NO	
		Carreteable:	SI		NO	X
		Camino de Herradura:	SI		NO	X
		Fluvial:	SI		NO	
	¿Qué medios de habitual de transporte se utiliza para llegar a la zona?	Transporte Publico:	SI		NO	X
		Vehículo Particular	SI	X	NO	
Moto:		SI	X	NO		
Lancha:		SI		NO	X	
Realice una breve descripción de la ruta para llegar al Establecimiento Educativo desde el Casco Urbano y sus condiciones topográficas actuales:	<p><b>La Sede bajo Grande 2, se encuentra aproximadamente a 4 kilómetros de la cabecera municipal, cuenta con tramos en Placa Huella y Afirmado, no existe servicios de transporte publico oficial, solo se presta el servicio de transporte informal en mototaxis a petición del interesado</b></p>					

IMAGEN SATELITAL:	
NOMBRE ESTABLECIMIENTO EDUCATIVO:	SEDE MOSQUITO
CODIGO DANE:	22367200052104

**"Por el Sentir de un Pueblo, paz y Equidad Social"**



## ALCALDIA MUNICIPAL DE SAN ANTERO

Sistema de Gestión Integrado

Proceso: **PLANEACION TERRITORIAL**


Procedimiento: Coordinación Consejo Municipal de Gestión de Riesgo de Desastre - CMGDR

Código:

PT - P03


Versión:

2.0



UBICACIÓN:	<b>VEREDA BAJO GRANDE CORREGIMIENTO DE SANTA CRUZ</b>					
DISTANCIA EN KMS DEL CASCO URBANO:	<b>5 KILOMETROS DESDE LA CABECERA MUNICIPAL</b>					
CRITERIOS DE EVALUACION:	¿La vía de comunicación permite el tránsito motorizado la mayor parte del año?	SI		NO	X	
	¿La vía se encuentra?	Pavimentada	SI		NO	X
		Destapada:	SI	X	NO	
		Afirmado:	SI		NO	X
		Placa Huella:	SI		NO	X
		Carreteable:	SI		NO	X
		Camino de Herradura:	SI		NO	X
	¿Qué medios de habitual de transporte se utiliza para llegar a la zona?	Fluvial:	SI		NO	X
		Transporte Público:	SI		NO	X
		Vehículo Particular	SI	X	NO	
Moto:		SI	X	NO		
	Lancha:	SI		NO	X	
Realice una breve descripción de la ruta para llegar al Establecimiento Educativo desde el Casco Urbano y sus condiciones topográficas actuales:	<p><b>La Sede Mosquito, se encuentra aproximadamente a 5 kilómetros de la cabecera municipal, la vía esta en mal estado, en muchos tramos se puede considerar como una trocha y camino de herradura, únicamente se puede transitar en mototaxis y a veces en invierno solo se puede transitar en animales como burros y caballos.</b></p>					

IMAGEN SATELITAL:



*"Por el Sentir de un Pueblo, paz y Equidad Social"*



## ALCALDIA MUNICIPAL DE SAN ANTERO

Sistema de Gestión Integrado

Proceso: **PLANEACION TERRITORIAL**


Procedimiento: **Coordinación Consejo Municipal de Gestión de Riesgo de Desastre - CMGDR**

Código:

PT - P03


Versión:

2.0



NOMBRE ESTABLECIMIENTO EDUCATIVO:	SEDE SAN JOSE					
CODIGO DANE:	22367200052105					
UBICACIÓN:	VEREDA BAJO GRANDE CORREGIMIENTO DE SANTA CRUZ					
DISTANCIA EN KMS DEL CASCO URBANO:	5 KILOMETROS DESDE LA CABECERA MUNICIPAL					
CRITERIOS DE EVALUACION:	¿La vía de comunicación permite el tránsito motorizado la mayor parte del año?	SI	X	NO		
	¿La vía se encuentra?	Pavimentada	SI		NO	X
		Destapada:	SI		NO	X
		Afirmado:	SI		NO	X
		Placa Huella:	SI	X	NO	
		Carreteable:	SI		NO	X
		Camino de Herradura:	SI		NO	X
	¿Qué medios de habitual de transporte se utiliza para llegar a la zona?	Fluvial:	SI		NO	X
		Transporte Publico:	SI	X	NO	
		Vehículo Particular	SI	X	NO	
Moto:		SI	X	NO		
	Lancha:	SI		NO	X	
Realice una breve descripción de la ruta para llegar al Establecimiento Educativo desde el Casco Urbano y sus condiciones topográficas actuales:	La sede San José se ubica a 5 kilómetros de la Cabecera Municipal, troncal vía Lorica – Coveñas y entra aproximadamente a 1 kilómetros hasta la sede principal, ambas vías en buen estado, pero se requiere por lo menos dos (02) medios de transporte para llegar a la sede principal, el primero por transporte público oficial y el segundo tramo por medio del transporte informal de mototaxis.					

IMAGEN SATELITAL:



*"Por el Sentir de un Pueblo, paz y Equidad Social"*



## ALCALDIA MUNICIPAL DE SAN ANTERO

Sistema de Gestión Integrado

Proceso: **PLANEACION TERRITORIAL**


Procedimiento: **Coordinación Consejo Municipal de Gestión de Riesgo de Desastre - CMGDR**

Código:

PT - P03


Versión:

2.0



NOMBRE ESTABLECIMIENTO EDUCATIVO:	SEDE BIJAITO					
CODIGO DANE:	22367200018103					
UBICACIÓN:	CORREMIENTO DE BIJAITO					
DISTANCIA EN KMS DEL CASCO URBANO:	6 KILOMETROS					
CRITERIOS DE EVALUACION:	¿La vía de comunicación permite el transito motorizado la mayor parte del año?	SI	X	NO		
	¿La vía se encuentra?	Pavimentada	SI	X	NO	
		Destapada:	SI		NO	X
		Afirmado:	SI		NO	X
		Placa Huella:	SI		NO	X
		Carreteable:	SI		NO	X
		Camino de Herradura:	SI		NO	X
		Fluvial:	SI		NO	X
	¿Qué medios de habitual de transporte se utiliza para llegar a la zona?	Transporte Publico:	SI	X	NO	
		Vehículo Particular	SI	X	NO	
Moto:		SI	X	NO		
Lancha:		SI		NO	X	
Realice una breve descripción de la ruta para llegar al Establecimiento Educativo desde el Casco Urbano y sus condiciones topográficas actuales:	La sede de Bijaito se encuentra a 6 kilómetros de la cabecera municipal, la vía esta en mal estado desde la entrada de la troncal vía Lorica Coveñas, existe un tramo pavimentado de 200 metros aproximadamente, se requiere por lo menos de mas de 2 medios de transporte para llegar a esta sede, el primero por transporte publico oficial y el segundo tramo por medio del transporte informal de mototaxis.					

IMAGEN SATELITAL:



*"Por el Sentir de un Pueblo, paz y Equidad Social"*



## ALCALDIA MUNICIPAL DE SAN ANTERO

Sistema de Gestión Integrado

Proceso: **PLANEACION TERRITORIAL**


Procedimiento: **Coordinación Consejo Municipal de Gestión de Riesgo de Desastre - CMGDR**

Código:

PT - P03


Versión:

2.0



NOMBRE ESTABLECIMIENTO EDUCATIVO:	SEDE GRAU					
CODIGO DANE:	22367200018102					
UBICACIÓN:	CORREMIENTO DE BIJAITO COMUNIDAD DE GRAU					
DISTANCIA EN KMS DEL CASCO URBANO:	5 KILOMETROS					
CRITERIOS DE EVALUACION:	¿La vía de comunicación permite el tránsito motorizado la mayor parte del año?	SI	X	NO		
	¿La vía se encuentra?	Pavimentada	SI	X	NO	
		Destapada:	SI		NO	X
		Afirmado:	SI		NO	X
		Placa Huella:	SI	X	NO	
		Carreteable:	SI		NO	X
		Camino de Herradura:	SI		NO	X
		Fluvial:	SI		NO	X
	¿Qué medios de habitual de transporte se utiliza para llegar a la zona?	Transporte Publico:	SI	X	NO	
		Vehículo Particular	SI	X	NO	
Moto:		SI	X	NO		
Lancha:		SI		NO	X	
Realice una breve descripción de la ruta para llegar al Establecimiento Educativo desde el Casco Urbano y sus condiciones topográficas actuales:	La sede GRAU esta a 5 kilómetros de la cabecera municipal, la vía se encuentra pavimentada aproximadamente 200 metros y 500 metros en placa huella, se requiere por los menos de más de 2 medios de transporte para llegar a esta sede, el primero por transporte publico oficial y el segundo tramo por medio del transporte informal de mototaxis.					

IMAGEN SATELITAL:



*"Por el Sentir de un Pueblo, paz y Equidad Social"*





NIT.800096781-8

**ALCALDIA MUNICIPAL DE SAN ANTERO**


Sistema de Gestión Integrado

Proceso: **PLANEACION TERRITORIAL**

Procedimiento: **Coordinación Consejo Municipal de Gestión de Riesgo de Desastre - CMGDR**


Código: **PT - P03**

Versión: **2.0**



NOMBRE ESTABLECIMIENTO EDUCATIVO:	<b>SEDE EL PEÑON</b>					
CODIGO DANE:	<b>22367200018105</b>					
UBICACIÓN:	<b>CORREGIMIENTO DEL PORVENIR VEREDA EL PEÑON</b>					
DISTANCIA EN KMS DEL CASCO URBANO:	<b>8 KILOMETROS</b>					
CRITERIOS DE EVALUACION:	¿La vía de comunicación permite el transito motorizado la mayor parte del año?	SI		NO	X	
	¿La vía se encuentra?	Pavimentada	SI		NO	X
		Destapada:	SI	X	NO	
		Afirmado:	SI		NO	X
		Placa Huella:	SI	X	NO	
		Carreteable:	SI		NO	X
		Camino de Herradura:	SI		NO	X
		Fluvial:	SI		NO	X
	¿Qué medios de habitual de transporte se utiliza para llegar a la zona?	Transporte Publico:	SI	X	NO	
		Vehículo Particular	SI	X	NO	
Moto:		SI	X	NO		
Lancha:		SI		NO	X	
Realice una breve descripción de la ruta para llegar al Establecimiento Educativo desde el Casco Urbano y sus condiciones topográficas actuales:	La sede del PEÑON esta a 8 kilómetros de la cabecera municipal, la vía se encuentra destapada y parte del año es intransitable, cuenta 150 metros en placa huella, se requiere por lo menos de más de 2 medios de transporte para llegar a esta sede, el primero por transporte publico oficial y el segundo tramo por medio del transporte informal de mototaxis					

IMAGEN SATELITAL:



**"Por el Sentir de un Pueblo, paz y Equidad Social"**



NIT.800096781-8

## ALCALDIA MUNICIPAL DE SAN ANTERO

Sistema de Gestión Integrado

Proceso: **PLANEACION TERRITORIAL**


Procedimiento: **Coordinación Consejo Municipal de Gestión de Riesgo de Desastre - CMGDR**

Código:

PT - P03


Versión:

2.0



NOMBRE ESTABLECIMIENTO EDUCATIVO:	SEDE CERRO PETRONA					
CODIGO DANE:	22367200018104					
UBICACIÓN:	CORREGIMIENTO DEL PORVENIR VEREDA CERRO PETRONA					
DISTANCIA EN KMS DEL CASCO URBANO:	14 KILOMETROS					
CRITERIOS DE EVALUACION:	¿La vía de comunicación permite el tránsito motorizado la mayor parte del año?	SI		NO	X	
	¿La vía se encuentra?	Pavimentada	SI		NO	X
		Destapada:	SI	X	NO	
		Afirmado:	SI		NO	X
		Placa Huella:	SI	X	NO	
		Carreteable:	SI		NO	X
		Camino de Herradura:	SI		NO	X
		Fluvial:	SI		NO	X
	¿Qué medios de habitual de transporte se utiliza para llegar a la zona?	Transporte Publico:	SI	X	NO	
		Vehículo Particular	SI	X	NO	
Moto:		SI	X	NO		
Lancha:		SI		NO	X	
Realice una breve descripción de la ruta para llegar al Establecimiento Educativo desde el Casco Urbano y sus condiciones topográficas actuales:	La sede de Cerro Petrona está a 14 kilómetros de la cabecera municipal, la vía se encuentra destapada y parte del año es intransitable, cuenta 300 metros en placa huella aproximadamente, se requiere por lo menos de más de 2 medios de transporte para llegar a esta sede, el primero por transporte publico oficial y el segundo tramo por medio del transporte informal de mototaxis					

IMAGEN SATELITAL:



*"Por el Sentir de un Pueblo, paz y Equidad Social"*



## ALCALDIA MUNICIPAL DE SAN ANTERO


Sistema de Gestión Integrado

Proceso: **PLANEACION TERRITORIAL**

Procedimiento: **Coordinación Consejo Municipal de Gestión de Riesgo de Desastre - CMGDR**


Código: PT - P03

Versión: 2.0



NOMBRE ESTABLECIMIENTO EDUCATIVO:	SEDE PRINCIPAL INSTITUCION EDUCATIVA TOMAS SANTOS					
CODIGO DANE:	223672000148					
UBICACIÓN:	CORREGIMIENTO DE NUEVO AGRADO MEGACOLEGIO					
DISTANCIA EN KMS DEL CASCO URBANO:	8 KILOMETROS					
CRITERIOS DE EVALUACION:	¿La vía de comunicación permite el tránsito motorizado la mayor parte del año?	SI	X	NO		
	¿La vía se encuentra?	Pavimentada	SI	X	NO	
		Destapada:	SI		NO	X
		Afirmado:	SI		NO	X
		Placa Huella:	SI		NO	X
		Carreteable:	SI		NO	X
		Camino de Herradura:	SI		NO	X
		Fluvial:	SI		NO	X
	¿Qué medios de habitual de transporte se utiliza para llegar a la zona?	Transporte Publico:	SI	X	NO	
		Vehículo Particular	SI	X	NO	
Moto:		SI	X	NO		
Lancha:		SI		NO	X	
Realice una breve descripción de la ruta para llegar al Establecimiento Educativo desde el Casco Urbano y sus condiciones topográficas actuales:	El Mega colegio que es la Sede principal de la Institución Educativa TOMAS SANTOS, se encuentra a 8 kilómetros de la Cabecera Municipal, la vía se encuentra en buen estado, el tramos principal vía Lorica - Coveñas esta pavimentada en asfalto y el tramo de entrada al mega colegio de aproximadamente 1 kilometro esta pavimentado. Se requiere por lo menos de más de 2 medios de transporte para llegar a esta sede, el primero por transporte publico oficial y el segundo tramo por medio del transporte informal de mototaxis					

IMAGEN SATELITAL:



*"Por el Sentir de un Pueblo, paz y Equidad Social"*



**ALCALDIA MUNICIPAL DE SAN ANTERO**

Sistema de Gestión Integrado

Proceso: **PLANEACION TERRITORIAL**

Procedimiento: **Coordinación Consejo Municipal de Gestión de Riesgo de Desastre - CMGDR**


Código: **PT - P03**

Versión: **2.0**



NOMBRE ESTABLECIMIENTO EDUCATIVO:	<b>SEDE EL NARANJO</b>					
CODIGO DANE:	<b>22367200014805</b>					
UBICACIÓN:	<b>VEREDA EL NARANJO CORREGIMIENTO DE SANTA CRUZ</b>					
DISTANCIA EN KMS DEL CASCO URBANO:	<b>5 KILOMETROS</b>					
CRITERIOS DE EVALUACION:	¿La vía de comunicación permite el tránsito motorizado la mayor parte del año?	SI	X	NO		
	¿La vía se encuentra?	Pavimentada:	SI		NO	X
		Destapada:	SI		NO	X
		Afirmado:	SI	X	NO	
		Placa Huella:	SI	X	NO	
		Carreteable:	SI		NO	X
		Camino de Herradura:	SI		NO	X
		Fluvial:	SI		NO	X
	¿Qué medios de habitual de transporte se utiliza para llegar a la zona?	Transporte Publico:	SI	X	NO	
		Vehículo Particular	SI	X	NO	
Moto:		SI	X	NO		
Lancha:		SI		NO	X	
Realice una breve descripción de la ruta para llegar al Establecimiento Educativo desde el Casco Urbano y sus condiciones topográficas actuales:	<b>La sede el Naranjo se encuentra a 5 kilómetros de la cabecera municipal, esta en buen estado, compuesta por placa huellas y tramos destapados en buen estado en afirmado. Se requiere por lo menos de más de 2 medios de transporte para llegar a esta sede, el primero por transporte publico oficial y el segundo tramo por medio del transporte informal de mototaxis.</b>					

IMAGEN SATELITAL:



*"Por el Sentir de un Pueblo, paz y Equidad Social"*



NIT.800096781-8

**ALCALDIA MUNICIPAL DE SAN ANTERO**

Sistema de Gestión Integrado

Proceso: **PLANEACION TERRITORIAL**


Procedimiento: **Coordinación Consejo Municipal de Gestión de Riesgo de Desastre - CMGDR**

Código:

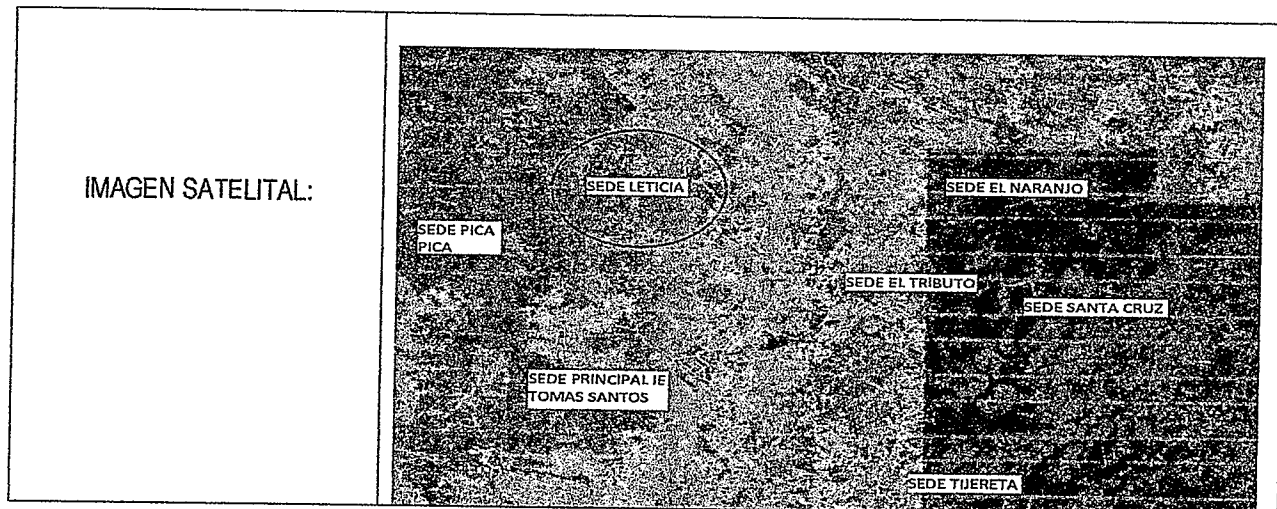
PT - P03

Versión:

2.0



NOMBRE ESTABLECIMIENTO EDUCATIVO:	SEDE SANTA CRUZ					
CODIGO DANE:	22367200014803					
UBICACIÓN:	CORREGIMIENTO DE SANTA CRUZ					
DISTANCIA EN KMS DEL CASCO URBANO:	9 KILOMETROS					
CRITERIOS DE EVALUACION:	¿La vía de comunicación permite el transito motorizado la mayor parte del año?	SI	X	NO		
	¿La vía se encuentra?	Pavimentada	SI		NO	X
		Destapada:	SI	X	NO	
		Afirmado	SI	X	NO	
		Placa Huella:	SI	X	NO	
		Carreteable:	SI		NO	X
		Camino de Herradura:	SI		NO	X
		Fluvial:	SI		NO	X
	¿Qué medios de habitual de transporte se utiliza para llegar a la zona?	Transporte Publico:	SI	X	NO	
		Vehículo Particular	SI	X	NO	
Moto:		SI	X	NO		
Lancha:		SI		NO	X	
Realice una breve descripción de la ruta para llegar al Establecimiento Educativo desde el Casco Urbano y sus condiciones topográficas actuales:	La sede Santa Cruz se encuentra a 9 kilómetros de la cabecera municipal, la vía está compuesta por tramos de placa huella y afirmado en buenas condiciones generales. Se requiere por lo menos de más de 2 medios de transporte para llegar a esta sede, el primero por transporte publico oficial y el segundo tramo por medio del transporte informal de mototaxis.					



*"Por el Sentir de un Pueblo, paz y Equidad Social"*



NIT.800096781-8

**ALCALDIA MUNICIPAL DE SAN ANTERO**

Sistema de Gestión Integrado

Proceso: **PLANEACION TERRITORIAL**


Procedimiento: **Coordinación Consejo Municipal de Gestión de Riesgo de Desastre - CMGDR**

Código:

PT - P03


Versión:

2.0



NOMBRE ESTABLECIMIENTO EDUCATIVO:	SEDE LETICIA					
CODIGO DANE:	22367200014807					
UBICACIÓN:	VEREDA LETICIA CORREGIMIENTO DE NUEVO AGRADO					
DISTANCIA EN KMS DEL CASCO URBANO:	7 KILOMETROS					
CRITERIOS DE EVALUACION:	¿La vía de comunicación permite el transito motorizado la mayor parte del año?	SI	X	NO		
	¿La vía se encuentra?	Pavimentada	SI		NO	X
		Destapada:	SI		NO	X
		Afirmado:	SI	X	NO	
		Placa Huella:	SI	X	NO	
		Carreteable:	SI		NO	X
		Camino de Herradura:	SI		NO	X
		Fluvial:	SI		NO	X
	¿Qué medios de habitual de transporte se utiliza para llegar a la zona?	Transporte Publico:	SI	X	NO	
		Vehículo Particular	SI	X	NO	
Moto:		SI	X	NO		
Lancha:		SI		NO	X	
Realice una breve descripción de la ruta para llegar al Establecimiento Educativo desde el Casco Urbano y sus condiciones topográficas actuales:	La sede LETICIA se encuentra a 7 kilómetros de la cabecera municipal, la vía está compuesta por tramos de placa huella y afirmado en buenas condiciones generales. Se requiere por lo menos de 2 medios de transporte para llegar a esta sede, el primero por transporte publico oficial y el segundo tramo por medio del transporte informal de mototaxis.					

IMAGEN SATELITAL:



*"Por el Sentir de un Pueblo, paz y Equidad Social"*





## ALCALDIA MUNICIPAL DE SAN ANTERO

Sistema de Gestión Integrado

Proceso: **PLANEACION TERRITORIAL**


Procedimiento: **Coordinación Consejo Municipal de Gestión de Riesgo de Desastre - CMGDR**

Código:

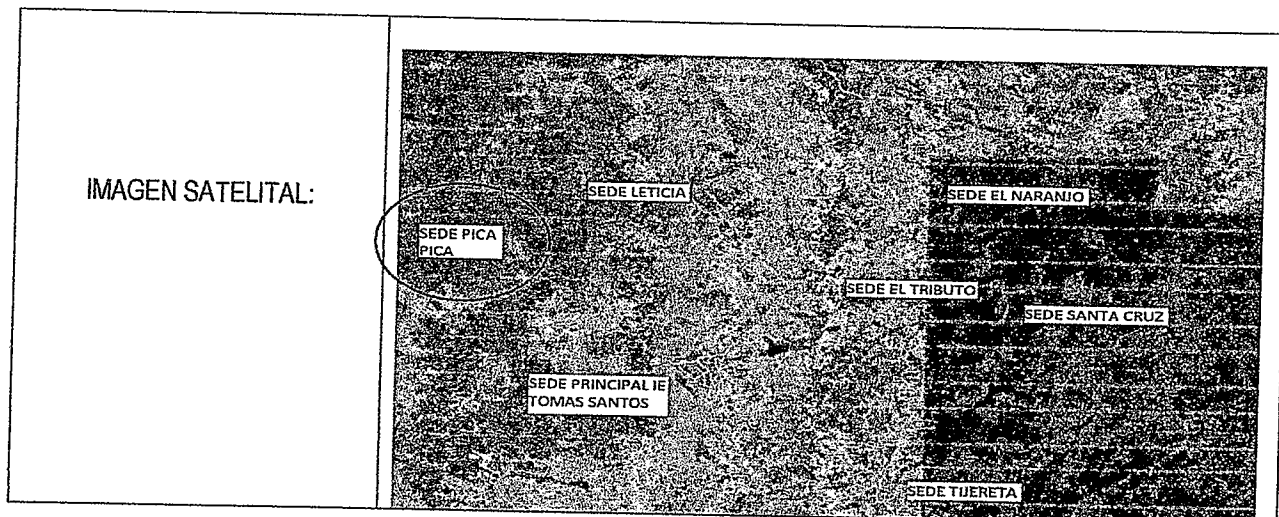
PT - P03

Versión:

2.0



NOMBRE ESTABLECIMIENTO EDUCATIVO:	SEDE TIJERETAS					
CODIGO DANE:	22367200014804					
UBICACIÓN:	CORREGIMIENTO DE TIJERETAS					
DISTANCIA EN KMS DEL CASCO URBANO:	9 KILOMETROS					
CRITERIOS DE EVALUACION:	¿La vía de comunicación permite el transito motorizado la mayor parte del año?	SI	X	NO		
	¿La vía se encuentra?	Pavimentada	SI		NO	X
		Destapada:	SI	X	NO	
		Afirmado:	SI	X	NO	
		Placa Huella:	SI	X	NO	
		Carreteable:	SI		NO	X
		Camino de Herradura:	SI		NO	X
		Fluvial:	SI		NO	X
	¿Qué medios de habitual de transporte se utiliza para llegar a la zona?	Transporte Publico:	SI	X	NO	
		Vehículo Particular	SI	X	NO	
Moto:		SI	X	NO		
Lancha:		SI		NO	X	
Realice una breve descripción de la ruta para llegar al Establecimiento Educativo desde el Casco Urbano y sus condiciones topográficas actuales:	La sede LETICIA se encuentra a 9 kilómetros de la cabecera municipal, la vía está compuesta por tramos de placa huella y afirmado en buenas condiciones generales. Se requiere por los menos de 2 medios de transporte para llegar a esta sede, el primero por transporte publico oficial y el segundo tramo por medio del transporte informal de mototaxis.					



*"Por el Sentir de un Pueblo, paz y Equidad Social"*



# ALCALDIA MUNICIPAL DE SAN ANTERO

Sistema de Gestión Integrado

Proceso: **PLANEACION TERRITORIAL**


Procedimiento: **Coordinación Consejo Municipal de Gestión de Riesgo de Desastre - CMGDR**

Código:

PT - P03


Versión:

2.0



NOMBRE ESTABLECIMIENTO EDUCATIVO:	SEDE LAS DELICIAS – PICA PICA					
CODIGO DANE:	22367200014802					
UBICACIÓN:	COMUNIDAD DE LAS DELICIAS – CORREGIMIENTO DE NUEVO AGRADO					
DISTANCIA EN KMS DEL CASCO URBANO:	30 KILOMETROS					
CRITERIOS DE EVALUACION:	¿La vía de comunicación permite el tránsito motorizado la mayor parte del año?	SI		NO	X	
	¿La vía se encuentra?	Pavimentada	SI		NO	X
		Destapada:	SI	X	NO	
		Afirmado:	SI		NO	X
		Placa Huella:	SI		NO	X
		Carreteable:	SI		NO	X
		Camino de Herradura:	SI		NO	X
		Fluvial:	SI		NO	X
	¿Qué medios de habitual de transporte se utiliza para llegar a la zona?	Transporte Publico:	SI	X	NO	
		Vehículo Particular	SI	X	NO	
Moto:		SI	X	NO		
Lancha:		SI		NO	X	
Realice una breve descripción de la ruta para llegar al Establecimiento Educativo desde el Casco Urbano y sus condiciones topográficas actuales:	La sede PICA PICA de las comunidad de las Delicias se encuentra a 30 kilómetros de la cabecera municipal, la vía está compuesta por tramos de vía destapados en malas condiciones generales. Se requiere por lo menos de 2 medios de transporte para llegar a esta sede, el primero por transporte publico oficial y el segundo tramo por medio del transporte informal de mototaxis.					

IMAGEN SATELITAL:



*"Por el Sentir de un Pueblo, paz y Equidad Social"*



## ALCALDIA MUNICIPAL DE SAN ANTERO

Sistema de Gestión Integrado

Proceso: **PLANEACION TERRITORIAL**


Procedimiento: **Coordinación Consejo Municipal de Gestión de Riesgo de Desastre - CMGDR**

Código:

PT - P03


Versión:

2.0



NOMBRE ESTABLECIMIENTO EDUCATIVO:	SEDE EL TRIBUTO					
CODIGO DANE:	22367200014806					
UBICACIÓN:	COMUNIDAD DEL TRIBUTO CORREGIMIENTO DE TIJERETAS					
DISTANCIA EN KMS DEL CASCO URBANO:	6.5 KILOMETROS					
CRITERIOS DE EVALUACION:	¿La vía de comunicación permite el tránsito motorizado la mayor parte del año?	SI		NO	X	
	¿La vía se encuentra?	Pavimentada	SI		NO	X
		Destapada:	SI	X	NO	
		Afirmado:	SI		NO	X
		Placa Huella:	SI	X	NO	
		Carreteable:	SI		NO	X
		Camino de Herradura:	SI		NO	X
		Fluvial:	SI		NO	X
	¿Qué medios de habitual de transporte se utiliza para llegar a la zona?	Transporte Publico:	SI	X	NO	
		Vehículo Particular	SI	X	NO	
Moto:		SI	X	NO		
Lancha:		SI		NO	X	
Realice una breve descripción de la ruta para llegar al Establecimiento Educativo desde el Casco Urbano y sus condiciones topográficas actuales:	La sede EL TRIBUTO se encuentra a 6.5 kilómetros de la cabecera municipal, la vía está compuesta por tramos de placa huella y vía destapada en mal estado. Se requieren por lo menos 2 medios de transporte para llegar a esta sede (Transporte informal de mototaxis).					

IMAGEN SATELITAL:



*"Por el Sentir de un Pueblo, paz y Equidad Social"*



NIT.800096781-8

## ALCALDIA MUNICIPAL DE SAN ANTERO

Sistema de Gestión Integrado

Proceso: **PLANEACION TERRITORIAL**


Procedimiento: **Coordinación Consejo Municipal de Gestión de Riesgo de Desastre - CMGDR**

Código:

PT - P03

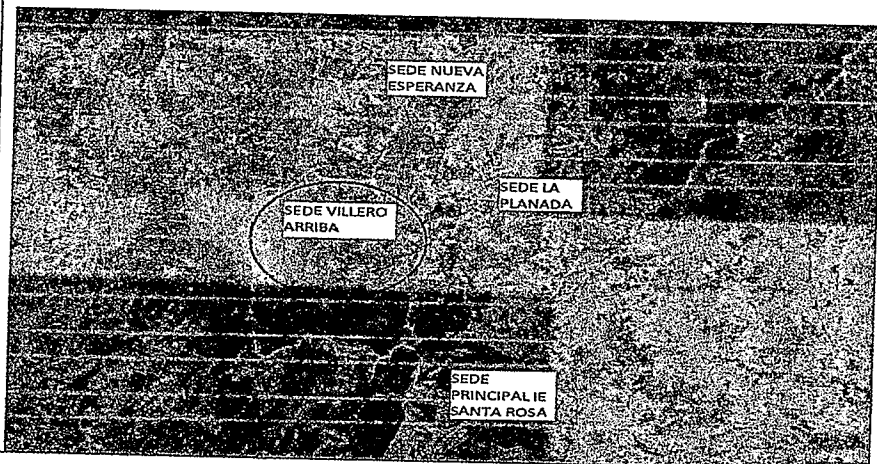
Versión:

2.0



NOMBRE ESTABLECIMIENTO EDUCATIVO:	SEDE PRINCIPAL SANTA ROSA DEL BALSAMO					
CODIGO DANE:	22367200020201					
UBICACIÓN:	CORREGIMIENTO DE SANTA ROSA DEL BALSAMO					
DISTANCIA EN KMS DEL CASCO URBANO:	15 KILOMETROS					
CRITERIOS DE EVALUACION:	¿La vía de comunicación permite el transito motorizado la mayor parte del año?	SI	X	NO		
	¿La vía se encuentra?	Pavimentada	SI		NO	X
		Destapada:	SI	X	NO	
		Afirmado:	SI	X	NO	
		Placa Huella:	SI	X	NO	
		Carreteable:	SI		NO	X
		Camino de Herradura:	SI		NO	X
		Fluvial:	SI		NO	X
	¿Qué medios de habitual de transporte se utiliza para llegar a la zona?	Transporte Publico:	SI		NO	X
		Vehículo Particular	SI	X	NO	
Moto:		SI	X	NO		
Lancha:		SI		NO	X	
Realice una breve descripción de la ruta para llegar al Establecimiento Educativo desde el Casco Urbano y sus condiciones topográficas actuales:	La sede principal de SANTA ROSA se encuentra a 15 kilómetros de la cabecera municipal, la vía está compuesta por tramos de placa huella y afirmado en buenas condiciones generales. Se requieren por lo menos 2 medios de transporte para llegar a esta sede (Transporte informal de mototaxis).					

IMAGEN SATELITAL:



*"Por el Sentir de un Pueblo, paz y Equidad Social"*



NIT.800096781-8

**ALCALDIA MUNICIPAL DE SAN ANTERO**

Sistema de Gestión Integrado

Proceso: **PLANEACION TERRITORIAL**


Procedimiento: Coordinación Consejo Municipal de Gestión de Riesgo de Desastre - CMGDR

Código:


PT - P03

Versión:

2.0



NOMBRE ESTABLECIMIENTO EDUCATIVO:	SEDE VILLERO ARRIBA					
CODIGO DANE:	22367200020203					
UBICACIÓN:	COMUNIDAD DE VILLERO ARRIBA CORREGIMIENTO DE SANTA ROSA					
DISTANCIA EN KMS DEL CASCO URBANO:	12 KILOMETROS					
CRITERIOS DE EVALUACION:	¿La vía de comunicación permite el tránsito motorizado la mayor parte del año?	SI		NO	X	
	¿La vía se encuentra?	Pavimentada	SI		NO	X
		Destapada:	SI	X	NO	
		Afirmado:	SI		NO	X
		Placa Huella:	SI	X	NO	
		Carreteable:	SI		NO	X
		Camino de Herradura:	SI		NO	X
		Fluvial:	SI		NO	X
	¿Qué medios de habitual de transporte se utiliza para llegar a la zona?	Transporte Publico:	SI		NO	X
		Vehículo Particular	SI	X	NO	
Moto:		SI	X	NO		
Lancha:		SI		NO		
Realice una breve descripción de la ruta para llegar al Establecimiento Educativo desde el Casco Urbano y sus condiciones topográficas actuales:	La sede VILLERO ARRIBA se encuentra a 12 kilómetros de la cabecera municipal, la vía está compuesta por tramos de placa huella y vía destapada en buenas condiciones generales. Se requieren por lo menos 2 medios de transporte para llegar a esta sede (Transporte informal de mototaxis).					



*"Por el Sentir de un Pueblo, paz y Equidad Social"*



NIT.800096781-8

**ALCALDIA MUNICIPAL DE SAN ANTERO**

Sistema de Gestión Integrado

Proceso: **PLANEACION TERRITORIAL**


Procedimiento: **Coordinación Consejo Municipal de Gestión de Riesgo de Desastre - CMGDR**

Código:

PT - P03


Versión:

2.0



NOMBRE ESTABLECIMIENTO EDUCATIVO:	SEDE LA PLANADA					
CODIGO DANE:	22367200020202					
UBICACIÓN:	VERESA LA PLANADA CORREGIMIENTO DE SANTA ROSA					
DISTANCIA EN KMS DEL CASCO URBANO:	14 KILOMETROS					
CRITERIOS DE EVALUACION:	¿La vía de comunicación permite el tránsito motorizado la mayor parte del año?	SI		NO	X	
	¿La vía se encuentra?	Pavimentada	SI		NO	X
		Destapada:	SI	X	NO	
		Afirmado:	SI		NO	X
		Placa Huella:	SI	X	NO	
		Carreteable:	SI		NO	X
		Camino de Herradura:	SI		NO	X
		Fluvial:	SI		NO	X
	¿Qué medios de habitual de transporte se utiliza para llegar a la zona?	Transporte Publico:	SI		NO	X
		Vehículo Particular	SI	X	NO	
Moto:		SI	X	NO		
Lancha:		SI		NO	X	
Realice una breve descripción de la ruta para llegar al Establecimiento Educativo desde el Casco Urbano y sus condiciones topográficas actuales:	La sede LA PLANADA se encuentra a 14 kilómetros de la cabecera municipal, la vía está compuesta por tramos de placa huella y vía destapada en mal estado. Se requieren por lo menos 2 medios de transporte para llegar a esta sede (Transporte informal de mototaxis).					

IMAGEN SATELITAL:



*"Por el Sentir de un Pueblo, paz y Equidad Social"*





NIT.800096781-8

# ALCALDIA MUNICIPAL DE SAN ANTERO

Sistema de Gestión Integrado

Proceso: **PLANEACION TERRITORIAL**


Procedimiento: **Coordinación Consejo Municipal de Gestión de Riesgo de Desastre - CMGDR**

Código:

PT - P03

Versión:

2.0



NOMBRE ESTABLECIMIENTO EDUCATIVO:	SEDE NUEVA ESPERANZA					
CODIGO DANE:	22367200020204					
UBICACIÓN:	VERESA CERRO PETRONA - VEREDA NUEVA ESPERANZA					
DISTANCIA EN KMS DEL CASCO URBANO:	6 KILOMETROS					
CRITERIOS DE EVALUACION:	¿La vía de comunicación permite el transito motorizado la mayor parte del año?	SI		NO	X	
	¿La vía se encuentra?	Pavimentada	SI		NO	X
		Destapada:	SI	X	NO	
		Afirmado	SI		NO	X
		Placa Huella:	SI		NO	X
		Carreteable:	SI		NO	X
		Camino de Herradura:	SI		NO	X
	Fluvial:	SI		NO	X	
	¿Qué medios de habitual de transporte se utiliza para llegar a la zona?	Transporte Publico:	SI		NO	X
		Vehículo Particular	SI	X	NO	
Moto:		SI	X	NO		
Lancha:		SI		NO	X	
Realice una breve descripción de la ruta para llegar al Establecimiento Educativo desde el Casco Urbano y sus condiciones topográficas actuales:	La sede NUEVA ESPERANZA se encuentra a 6 kilómetros de la cabecera municipal, la vía está compuesta por una vía totalmente destapada en mal estado. Se requieren por lo menos 2 medios de transporte para llegar a esta sede (Transporte informal de mototaxis).					



**MARTIN ALONSO MURILLO DIZ**  
Secretario de Planeación Municipal

*"Por el Sentir de un Pueblo, paz y Equidad Social"*